



АДМИНИСТРАЦИЯ ГОРОДА ПЕРМИ
ДЕПАРТАМЕНТ ЗЕМЕЛЬНЫХ ОТНОШЕНИЙ

Сибирская ул., д. 15, Пермь, 614000, тел. (342) 212-46-78, факс 212-41-51
e-mail: dzo@gorodperm.ru, http://www.gorodperm.ru

**РАЗРЕШЕНИЕ
на размещение объекта**

№ 21-01-45-225 от 27 МАЙ 2022

Департамент земельных отношений Администрации города Перми в соответствии с пунктом 3 ст. 39.36 Земельного кодекса Российской Федерации, Положением о порядке и условиях размещения объектов на землях или земельных участках, находящихся в государственной или муниципальной собственности, на территории Пермского края без предоставления земельных участков и установления сервитутов, публичного сервитута, утвержденным Постановлением Правительства Пермского края от 22 июля 2015 г. № 478-п, заявлением от 18 мая 2022 г. № 21-01-06-4382

разрешает ТОО «Висим» (ОГРН: 1025901375609, ИНН: 5906026938,), место нахождения: 614014, Пермский край, г. Пермь, ул. Постаногова, д. 7

размещение объекта: спортивные и детские площадки.

на землях: государственная собственность на которые не разграничена

местоположение: г. Пермь, Мотовилихинский район, ул. Еланская

разрешение выдано на срок: бессрочно.

Дополнительные условия размещения:

Территория, согласно схеме, расположена в зоне с особыми условиями использования территорий: приаэродромная территория аэродрома аэропорта Большое Савино.

ТОО «Висим»:

1. Соблюдать Правила использования воздушного пространства, установленные постановлением Правительства Российской Федерации от 11 марта 2010 г. № 138 «Об утверждении Федеральных правил использования воздушного пространства Российской Федерации».

2. Соблюдать Правила благоустройства территории города Перми, утвержденные решением Пермской городской Думы от 15.12.2020 № 277 «Об утверждении Правил благоустройства территории города Перми».

Приложение: схема предполагаемых к использованию земель или части земельного участка (на 1 л. в 1 экз.).

Начальник департамента земельных отношений администрации города Перми



Т.Н. Мехоношина

**Схема предполагаемых к использованию земель или
части земельного участка**

Объект: дачная площадка и спортивная площадка

Местоположение: Пермский край, г. Пермь, Мотовилихинский район, ул.
Еланская

Площадь земель или части земельного участка, кв.м. 140

Категория земель: Земли населенных пунктов

Вид разрешенного использования: _____

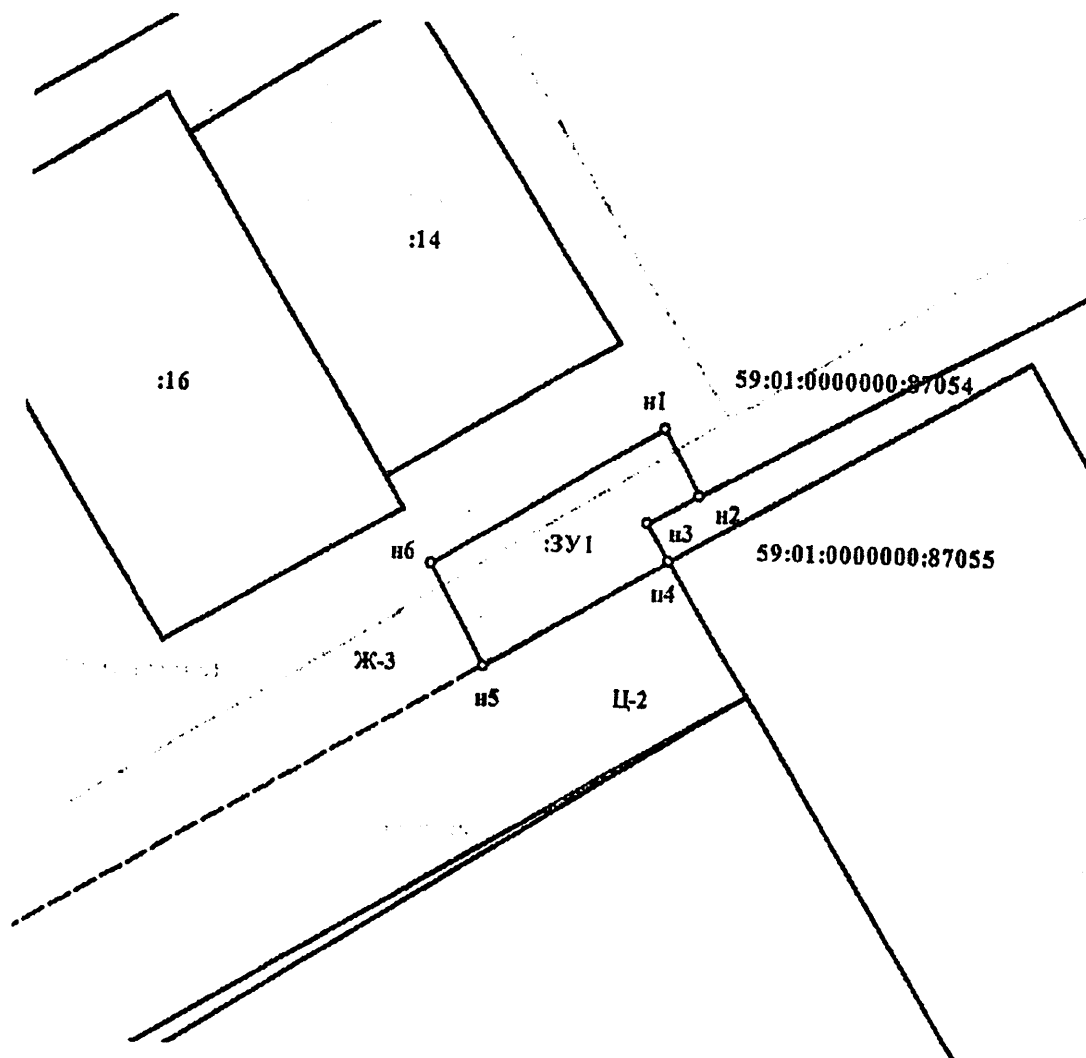
Каталог координат, м		
№ точки границы	X	Y
н1	518239.39	2237474.56
н2	518234.92	2237477.13
н3	518232.97	2237473.47
н4	518230.34	2237475.09
н5	518222.93	2237462.06
н6	518229.85	2237458.15

Описание границ смежных землепользователей:






от т. н1 до т. н2: земли населенных пунктов

от т. н2 до т. н4: смежный земельный участок с кадастровым номером:
59:01:0000000:87054, с разрешенным использованием: блокированная жилая
застройка

от т. н4 до т. н1: земли населенных пунктов



Условные обозначения:

-  - вновь образованная часть границы, сведений о которой достаточно для определения её местоположения
-  - существующая часть границы, имеющиеся в ГКН, сведений о которой достаточно для определения её местоположения
- :ЗУ1** - обозначение вновь образованного земельного участка
-  - граница кадастрового квартала
-  - граница территориальных зон
- :14** - номера смежных земельных участков
-  - номер кадастрового квартала
- Ж-3** - обозначения территориальных зон

Масштаб 1 : 500

Заявитель

**ПРЕДСЕДАТЕЛЬ
ТОС «ВИСИМ»
ПРЕСНЯКОВА В. Г.**

